

КОМСТРОЙПРОЕКТ

компания строительного проектирования

**ПРОЕКТ ПЛАНИРОВКИ ТЕРРИТОРИИ ЛИНЕЙНОГО ОБЪЕКТА
(АВТОДОРОГА IV КАТЕГОРИИ) «СТРОИТЕЛЬСТВО А/Д IV КАТЕГОРИИ
К Н.П. ПЕТРОВСКОЕ, В Т.Ч. ПИР»**

ПРОЕКТ ПЛАНИРОВКИ ТЕРРИТОРИИ

Проект межевания территории

454.17-ПМТ

Том 3

2017

КОМСТРОЙПРОЕКТ

компания строительного проектирования

ПРОЕКТ ПЛАНИРОВКИ ТЕРРИТОРИИ ЛИНЕЙНОГО ОБЪЕКТА
(АВТОДОРОГА IV КАТЕГОРИИ) «СТРОИТЕЛЬСТВО А/Д IV КАТЕГОРИИ
К Н.П. ПЕТРОВСКОЕ, В Т.Ч. ПИР»

ПРОЕКТ ПЛАНИРОВКИ ТЕРРИТОРИИ

Проект межевания территории

454.17-ПМТ

Том 3

Генеральный директор

Главный архитектор



И. В. Чемберев

Н.В. Крайнова

Изнв. № подл.	
Подпись и дата	
Взам. инв. №	

2017

Обозначение	Наименование	Примечание
454.17-ПМТС	Содержание тома 3	
454.17-СПП	Состав проекта планировки территории	
454.17-МТ	Межевание территории	

Согласовано			


Инв. № подл.	Инв. № подл.
	Подп. И дата

						454.17-ПМТС			
Изм.	Кол.уч	Лист	№ док.	Подп.	Дата				
Разработал		Степичева				Содержание тома 3	Стадия	Лист	Листов
Проверил		Ртищева					ПП		1
ГИП		Степичева					КомСтройПроект		

Номер тома	Обозначение	Наименование	Примечание
1	454.17-ППТ	Проект планировки территории. Основная часть	
2	454.17-ППТ.МО	Материалы по обоснованию проекта планировки территории	
3	454.17-ПМТ	Проект межевания территории	

Согласовано			

Инв. № подл.	Инв. № подл.
	Подп. И дата
Инв. № подл.	Инв. № подл.
	Подп. И дата



454.17-СПП						
Изм.	Кол.уч	Лист	№ док.	Подп.	Дата	
Разработал	Степичева					
Состав проекта планировки территории				Стадия	Лист	Листов
				ПП		1
ГИП	Степичева			КомСтройПроект		

Таблица площадей образуемых земельных участков

№ п/п	Кадастровые номера кварталов	Местоположение	Категория земель	Площадь, кв.м	Разрешенное использование	Сведения о правах
1	71:00:0000000; 71:14:040401 71:14:0000000	Тульская обл., г.Тула, Привокзальный р-н	Земли населенных пунктов	1409	Линейный объект (автодорога)	Земли, государственная собственность на которые не разграничена
2		Тульская обл., г.Тула, Привокзальный р-н	Земли населенных пунктов	229	Линейный объект (автодорога)	Земли, государственная собственность на которые не разграничена
3		Тульская обл., г.Тула, Привокзальный р-н	Земли населенных пунктов	608	Линейный объект (автодорога)	Земли, государственная собственность на которые не разграничена
4		Тульская обл., г.Тула, Привокзальный р-н	Земли населенных пунктов	2187	Линейный объект (автодорога)	Земли, государственная собственность на которые не разграничена
5		Тульская обл., г.Тула, Привокзальный р-н	Земли населенных пунктов	689	Линейный объект (автодорога)	Земли, государственная собственность на которые не разграничена
6		Тульская обл., г.Тула, Привокзальный р-н	Земли населенных пунктов	32	Линейный объект (автодорога)	Земли, государственная собственность на которые не разграничена
7		Тульская обл., г.Тула, Привокзальный р-н	Земли населенных пунктов	38	Линейный объект (автодорога)	Земли, государственная собственность на которые не разграничена
8		Тульская обл., г.Тула, Привокзальный р-н	Земли населенных пунктов	2	Линейный объект (автодорога)	Земли, государственная собственность на которые не разграничена
9		Тульская обл., г.Тула, Привокзальный р-н	Земли населенных пунктов	451	Линейный объект (автодорога)	Земли, государственная собственность на которые не разграничена

Инв. № подл.	Подп. и дата	Взам. инв. №

Изм.	Кол.уч	Лист	№док.	Подп.	Дата

454.17-ПМТ

Лист

2

**Описание местоположения границ образуемых земельных участков в
виде координат поворотных точек**

Номер участка на плане: 1		
Обозначение характерных точек границ	Координаты, м	
	X	Y
1	745237.35	256036.73
2	745192.71	256034.23
3	745180.86	256022.88
4	745171.72	256010.56
5	745157.08	256013.8
6	745159.68	256020.22
7	745166.53	256034.29
8	745174.09	256045.22
9	745177.3	256048.54
10	745179.36	256050.76
11	745182.02	256052.44
12	745191.2	256048.66
13	745223.75	256050.39
14	745228.45	256052.54
15	745234.44	256047.5

Номер участка на плане: 2		
Обозначение характерных точек границ	Координаты, м	
	X	Y
1	744773.32	255216.95
2	744770.35	255218.74
3	744776.56	255229.09
4	744806.15	255278.29
5	744806.26	255271.9

Инв. № подл.	Подп. и дата	Взам. инв. №

Изм.	Кол.уч	Лист	№док.	Подп.	Дата

454.17-ПМТ	
3	

Лист
3

Номер участка на плане: 3		
Обозначение характерных точек границ	Координаты, м	
	X	Y
1	744724.17	255165.52
2	744698.23	255180.22
3	744708.41	255201.14
4	744729.08	255187.6

Номер участка на плане: 4		
Обозначение характерных точек границ	Координаты, м	
	X	Y
1	744184.75	255532.66
2	744146.44	255557.4
3	744126.09	255567.11
4	744009.75	255642.01
5	743994.88	255651.17
6	743998.68	255653.05
7	744012.3	255659.77
8	744030.74	255638.87
9	744032.56	255639.67
10	744050.13	255628.51
11	744045.67	255626.03
12	744129.51	255577.52
13	744049.97	255628.42
14	744050.13	255628.51
15	744139.36	255571.81
16	744193.54	255540.46
17	744189.18	255536.58

Инв. № подл.	Подп. и дата	Взам. инв. №

Изм.	Кол.уч	Лист	№док.	Подп.	Дата

454.17-ПМТ				
Лист				
4				

Номер участка на плане: 5		
Обозначение характерных точек границ	Координаты, м	
	X	Y
1	743862.97	255740.02
2	743865.57	255744.06
3	743849.98	255753.74
4	743814.35	255777.84
5	743767.19	255806.84
6	743742.79	255820.95
7	743741.09	255818.26

Номер участка на плане: 6		
Обозначение характерных точек границ	Координаты, м	
	X	Y
1	743736.88	255820.96
2	743736.36	255821.29
3	743727.01	255827.37
4	743727.75	255829.65
5	743738.47	255823.45

Номер участка на плане: 7		
Обозначение характерных точек границ	Координаты, м	
	X	Y
1	743600.28	255919.86
2	743597.42	255919.83
3	743579.58	255923.64
4	743580.19	255926.74

Инв. № подл.	Подп. и дата	Взам. инв. №

Изм.	Кол.уч	Лист	№ док.	Подп.	Дата

454.17-ПМТ				
Лист				
5				

Номер участка на плане: 8		
Обозначение характерных точек границ	Координаты, м	
	X	Y
1	743559.64	255933.13
2	743556.66	255935.63
3	743560.14	255934.32

Номер участка на плане: 9		
Обозначение характерных точек границ	Координаты, м	
	X	Y
1	743130.67	256042.67
2	743125.72	256048.94
3	743131.24	256072.04
4	743150.2	256065.89
5	743147.52	256056.03
6	743150.75	256054.92

Инв. № подл.	Подп. и дата	Взам. инв. №

Изм.	Кол.уч	Лист	№док.	Подп.	Дата

454.17-ПМТ				
-------------------	--	--	--	--

Лист
6

Таблица площадей образуемых частей земельных участков

№ п/п	Кадастровый номер	Место-положение	Категория земель	Площадь изымаемого участка, кв.м	Разрешенное использование изымаемого участка	Сведения о правах	Сведения о собственниках
10	71:14:000000:7893	Тульская обл., Ленинский р-н, с/п Иншинское, п.Петровский	Земли населенных пунктов	16	Линейный объект (автодорога)	Временный. Для размещения автомобильных дорог и их конструктивных элементов	
11	71:14:000000:7893	Тульская обл., Ленинский р-н, с/п Иншинское, п.Петровский	Земли населенных пунктов	1673	Линейный объект (автодорога)	Временный. Для размещения автомобильных дорог и их конструктивных элементов	
12	71:00:000000:111672	г.Тула, Привокзальный р-н	Земли населенных пунктов	22338	Линейный объект (автодорога)	Для размещения автомобильных дорог и их конструктивных элементов	
13	71:14:040401:2346	Тульская обл., Ленинский р-н	Земли населенных пунктов	157	Линейный объект (автодорога)	Временный. Для размещения иных трубопроводов	
14	71:14:000000:7890	Тульская обл., Ленинский р-н, с/п Иншинское, п.Петровский	Земли сельскохозяйственного назначения	3198	Линейный объект (автодорога)	Временный. Для размещения автомобильных дорог и их конструктивных элементов	

Инв. № подл.	Подп. и дата	Взам. инв. №

Изм.	Кол.уч	Лист	№док.	Подп.	Дата

454.17-ПМТ

Лист

7

15	71:14:040401:469	Тульская обл., Ленинский р-н, п.Петровский, ул.Центральная, д.18	Земли сельскохозяйственного назначения	38	Линейный объект (автодорога)	Частная собственность	Долевая собственность ½ Тульская региональная корпорация государственно-частного партнерства. ½ ОАО «Возрождение»
16	71:00:000000:111672	г.Тула, Привокзальный р-н	Земли населенных пунктов	8749	Линейный объект (автодорога)	Для размещения автомобильных дорог и их конструктивных элементов	
17	71:30:100101:212	Тульская обл., г.Тула, Привокзальный р-н, в районе ул.Дубенская	Земли населенных пунктов	1041	Линейный объект (автодорога)	Для размещения и эксплуатации объектов трубопроводного транспорта	
18	71:14:000000:7890	Тульская обл., Ленинский р-н, с/п Иншинское, п.Петровский	Земли сельскохозяйственного назначения	3226	Линейный объект (автодорога)	Для размещения автомобильных дорог и их конструктивных элементов	
19	71:00:000000:111672	г.Тула, Привокзальный р-н	Земли населенных пунктов	205	Линейный объект (автодорога)	Для размещения автомобильных дорог и их конструктивных элементов	
20	71:14:040401:154	Тульская обл., Ленинский р-н, с/п Иншинское	Земли населенных пунктов	850	Линейный объект (автодорога)	Частная собственность	ОАО «Возрождение»

Инв. № подл.	Подп. и дата	Взам. инв. №

Изм.	Кол.уч	Лист	№ док.	Подп.	Дата

454.17-ПМТ

Лист

8

21	71:14:000000:7893	Тульская обл., Ленинский р-н, с/п Иншинское, п.Петровский	Земли населенных пунктов	4423	Линейный объект (автодорога)	Временный. Для размещения автомобильных дорог и их конструктивных элементов	
22	71:14:040401:2347 (4)	Тульская обл., Ленинский р-н, п.Петровский	Земли населенных пунктов	826	Линейный объект (автодорога)	Временный. Для строительства водопровода	
23	71:14:040401:2347 (5)	Тульская обл., Ленинский р-н, п.Петровский	Земли населенных пунктов	15	Линейный объект (автодорога)	Временный. Для строительства водопровода	
24	71:14:040401:2477	Тульская обл., Ленинский р-н, п.Петровский	Земли населенных пунктов	2443	Линейный объект (автодорога)	Частная собственность (для сельскохозяйственного производства)	ООО «Альянс-Строй»
25	71:14:040401:2476	Тульская обл., Ленинский р-н, п.Петровский	Земли населенных пунктов	58	Линейный объект (автодорога)	Частная собственность (для многоквартирной застройки)	ООО «Альянс-Строй»
26	71:14:000000:849	Тульская обл., Ленинский р-н, с/п Иншинское	Земли населенных пунктов	4882	Линейный объект (автодорога)	Для размещения автомобильных дорог и их конструктивных элементов	

Инв. № подл.	Подп. и дата	Взам. инв. №

Изм.	Кол.уч	Лист	№док.	Подп.	Дата

454.17-ПМТ

Лист

9

27	71:14:000000:7890 (6)	Тульская обл., Ленинский р-н, с/п Иншинское, п.Петровский	Земли сельхоз. назначения	48	Линейный объект (автодорога)	Для размещения автомобильных дорог и их конструктивных элементов	
28	71:14:000000:6607	Тульская обл., Ленинский р-н, с/п Иншинское	Земли населенных пунктов	49	Линейный объект (автодорога)	Для строительства газопровода	
29	71:14:040401:2474	Тульская обл., Ленинский р-н, п.Петровский	Земли населенных пунктов	12	Линейный объект (автодорога)	Частная собственность (для сельскохозяйственного производства)	ООО «Альянс-Строй»
30	71:14:000000:7890 (3)	Тульская обл., Ленинский р-н, с/п Иншинское, п.Петровский	Земли сельхоз. назначения	330	Линейный объект (автодорога)	Для размещения автомобильных дорог и их конструктивных элементов	
31	71:14:000000:7893	Тульская обл., Ленинский р-н, с/п Иншинское, п.Петровский	Земли сельхоз. назначения	642	Линейный объект (автодорога)	Временный. Для размещения автомобильных дорог и их конструктивных элементов	
32	71:14:040411:323	Тульская обл., Ленинский р-н, п.Петровский	Земли населенных пунктов	60	Линейный объект (автодорога)	Частная собственность	Чвикалов Илья Александрович для ведения подсобного хозяйства

Инв. № подл.	Подп. и дата	Взам. инв. №

Изм.	Кол.уч.	Лист	№док.	Подп.	Дата

454.17-ПМТ

Лист

10

33	71:14:040411:729	Тульская обл., Ленинский р-н, п.Петровский	Земли населен ных пунктов	87	Линейный объект (автодорога)	Временный (для размещения газопроводов)	
----	------------------	--	------------------------------------	----	---------------------------------	--	--

Инв. № подл.	Подп. и дата	Взам. инв. №

Изм.	Кол.уч	Лист	№док.	Подп.	Дата

454.17-ПМТ

Лист
11

**Описание местоположения границ частей земельных участков в виде
координат поворотных точек**

Номер участка на плане: 10		
Обозначение характерных точек границ	Координаты, м	
	X	Y
1	745234.44	256047.5
2	745228.45	256052.54
3	745232.57	256054.42

Номер участка на плане: 11		
Обозначение характерных точек границ	Координаты, м	
	X	Y
1	745182.02	256052.44
2	745179.36	256050.76
3	745174.09	256045.22
4	745166.53	256034.29
5	745159.68	256020.22
6	745157.08	256013.8
7	745151.83	256014.96
8	745107.75	255917.98
9	745091.82	255882.92
10	745089.48	255884
11	745115.91	255951.94
12	745144.68	256026.87
13	745151.88	256046.36
14	745176.18	256054.84

Инв. № подл.	Подп. и дата	Взам. инв. №

Изм.	Кол.уч	Лист	№ док.	Подп.	Дата

454.17-ПМТ

Номер участка на плане: 12		
Обозначение характерных точек границ	Координаты, м	
	X	Y
1	745089.48	255884
2	745091.82	255882.92
3	745107.75	255917.98
4	745151.83	256014.96
5	745157.08	256013.8
6	745171.72	256010.56
7	745158.91	255993.27
8	745151.03	255974.87
9	745176.29	255963.09
10	745173.73	255955.51
11	745146.5	255963.75
12	745100.43	255843.44
13	745080.81	255793.52
14	745064.8	255754.64
15	745040.49	255698.22
16	745018.67	255650.33
17	745005.66	255622.7
18	744984.26	255578.34
19	744962.1	255534.34
20	744939.74	255490.73
21	744921.64	255459.81
22	744903.55	255428.91
23	744877.17	255386.48
24	744850.8	255344.06
25	744818.65	255292.57
26	744806.26	255271.9
27	744806.15	255278.29
28	744805.64	255308.42
29	744805.46	255318.9
30	744914.25	255499.52
31	744899.07	255508.47

Инв. № подл.	Подп. и дата	Взам. инв. №

Изм.	Кол.уч	Лист	№ док.	Подп.	Дата

454.17-ПМТ

Лист

13

32	744912.23	255536.48
33	744913.08	255538.28
34	744914.63	255542.63
35	744911.2	255549.99
36	744916.46	255558.79
37	744933.69	255549.96
38	745041.2	255765.53
39	745057.99	255803.96
40	745039.25	255811.44
41	745042.21	255818.85
42	745061.22	255811.35

Номер участка на плане: 13		
Обозначение характерных точек границ	Координаты, м	
	X	Y
1	744773.32	255216.95
2	744749.75	255177.64
3	744747.65	255180.92
4	744770.35	255218.74

Инв. № подл.	Подп. и дата	Взам. инв. №

Изм.	Кол.уч	Лист	№ док.	Подп.	Дата

454.17-ПМТ

Номер участка на плане: 14

Обозначение характерных точек границ	Координаты, м	
	X	Y
1	744805.64	255308.42
2	744806.15	255278.29
3	744770.35	255218.74
4	744747.65	255180.92
5	744749.75	255177.64
6	744752.88	255172.78
7	744743.67	255156.14
8	744724.17	255165.52
9	744729.08	255187.6
10	744708.41	255201.14
11	744711.8	255208.09
12	744700.11	255206.79
13	744699.94	255206.9
14	744708.07	255218.56
15	744729.43	255205.13
16	744746.08	255209.24
17	744762.85	255237.33

Номер участка на плане: 15

Обозначение характерных точек границ	Координаты, м	
	X	Y
1	744700.11	255206.79
2	744711.8	255208.09
3	744708.47	255201.26

Инв. № подл.	Подп. и дата	Взам. инв. №

Изм.	Кол.уч	Лист	№ док.	Подп.	Дата

454.17-ПМТ

Лист

15

Номер участка на плане: 16		
Обозначение характерных точек границ	Координаты, м	
	X	Y
1	744699.94	255206.9
2	744660.84	255232.3
3	744644.5	255243
4	744610.38	255263.39
5	744588.94	255276.21
6	744474.32	255348.66
7	744467.08	255353.24
8	744456.42	255359.77
9	744445.77	255366.3
10	744403.13	255392.42
11	744377.83	255408.56
12	744332.9	255437.23
13	744332.93	255444.37
14	744189.18	255536.58
15	744193.54	255540.46
16	744195.08	255543.6
17	744195.84	255545.14
18	744326.78	255461.66
19	744386.5	255423.58
20	744410.45	255408.31
21	744618.2	255275.86
22	744638.28	255263.06
23	744689.47	255230.42
24	744708.07	255218.56

Инв. № подл.	Подп. и дата	Взам. инв. №

Изм.	Кол.уч	Лист	№док.	Подп.	Дата

454.17-ПМТ	
-------------------	--

Лист
16

гео

Номер участка на плане: 17		
Обозначение характерных точек границ	Координаты, м	
	X	Y
1	744332.9	255437.23
2	744307.73	255453.02
3	744243.74	255494.56
4	744184.75	255532.66
5	744189.18	255536.58
6	744332.93	255444.37

Номер участка на плане: 18		
Обозначение характерных точек границ	Координаты, м	
	X	Y
1	744193.54	255540.46
2	744139.36	255571.81
3	744032.56	255639.67
4	744030.74	255638.87
5	744012.3	255659.77
6	744016.73	255669.66
7	744037.62	255657.48
8	744041.06	255656.2
9	744073.11	255644.27
10	744081.6	255649.74
11	744105.57	255617.67
12	744112.16	255613.92
13	744105.32	255602.66
14	744195.84	255545.14

Инв. № подл.	Подп. и дата	Взам. инв. №

Изм.	Кол.уч	Лист	№ док.	Подп.	Дата

454.17-ПМТ				
-------------------	--	--	--	--

Номер участка на плане: 19		
Обозначение характерных точек границ	Координаты, м	
	X	Y
1	744045.67	255626.03
2	744049.97	255628.42
3	744129.51	255577.52

Номер участка на плане: 20		
Обозначение характерных точек границ	Координаты, м	
	X	Y
1	744126.09	255567.11
2	744089.59	255585.58
3	744084.52	255588.51
4	744076.69	255593.65
5	744068.25	255598.42
6	744062.22	255600.71
7	744042.21	255607.31
8	744027.88	255612.99
9	744025.29	255616.14
10	744009.75	255642.01

Инв. № подл.	Подп. и дата	Взам. инв. №	

Изм.	Кол.уч	Лист	№док.	Подп.	Дата

454.17-ПМТ

Номер участка на плане: 21		
Обозначение характерных точек границ	Координаты, м	
	X	Y
1	743998.68	255653.05
2	744012.3	255659.77
3	744016.73	255669.66
4	743965.65	255697.82
5	743960.7	255700.55
6	743906.26	255730.56
7	743893.98	255737.84
8	743875.22	255750.06
9	743871.12	255752.73
10	743864.2	255757.23
11	743821.97	255784.14
12	743779.9	255811.04
13	743749.07	255830.73
14	743744.86	255833.42
15	743741.06	255835.85
16	743731.7	255841.82
17	743727.76	255829.64
18	743738.47	255823.45
19	743742.79	255820.95
20	743767.19	255806.84
21	743814.35	255777.84
22	743849.98	255753.74
23	743865.57	255744.06
24	743887.85	255730.24
25	743907.32	255712.98
26	743989.33	255660.8

Инв. № подл.	Подп. и дата	Взам. инв. №

Изм.	Кол.уч	Лист	№док.	Подп.	Дата

454.17-ПМТ	
Лист 19	

Номер участка на плане: 22

Обозначение характерных точек границ	Координаты, м	
	X	Y
1	743998.68	255653.05
2	743994.88	255651.17
3	743915.48	255701.22
4	743897.56	255714.64
5	743887.19	255724.47
6	743862.97	255740.02
7	743865.57	255744.06
8	743887.85	255730.24
9	743907.32	255712.98
10	743989.33	255660.8

Номер участка на плане: 23

Обозначение характерных точек границ	Координаты, м	
	X	Y
1	743741.09	255818.26
2	743736.88	255820.96
3	743738.47	255823.45
4	743742.79	255820.95

Инв. № подл.	Подп. и дата	Взам. инв. №

Изм.	Кол.уч	Лист	№ док.	Подп.	Дата

454.17-ПМТ

Номер участка на плане: 24		
Обозначение характерных точек границ	Координаты, м	
	X	Y
1	743732.34	255843.8
2	743731.7	255841.82
3	743727.75	255829.65
4	743727.01	255827.37
5	743725.6	255828.25
6	743598.93	255909.52
7	743609.78	255908.16
8	743632.86	255913.09
9	743634.48	255914.42
10	743644.95	255909.56
11	743651.49	255895.62

Номер участка на плане: 25		
Обозначение характерных точек границ	Координаты, м	
	X	Y
1	743616.67	255898.14
2	743586.25	255911.11
3	743598.93	255909.52

Инв. № подл.	Подп. и дата	Взам. инв. №	

Изм.	Кол.уч	Лист	№ док.	Подп.	Дата

454.17-ПМТ				
-------------------	--	--	--	--

Лист
21

Номер участка на плане: 26		
Обозначение характерных точек границ	Координаты, м	
	X	Y
1	743634.48	255914.42
2	743632.86	255913.09
3	743609.78	255908.16
4	743598.93	255909.52
5	743586.25	255911.11
6	743582.07	255912.59
7	743568.81	255917.29
8	743563.18	255920.87
9	743553.38	255927.11
10	743546.61	255931.42
11	743530.41	255942.43
12	743521.43	255945.19
13	743504.16	255945.66
14	743471.09	255954.95
15	743403.25	255985.13
16	743292.91	256019.34
17	743194.19	256052.31
18	743141.66	256068.76
19	743131.24	256072.04
20	743134.25	256084.63
21	743144.23	256081.06
22	743250.01	256043.29
23	743272.18	256035.79
24	743273.13	256035.47
25	743328.02	256016.91
26	743361.77	256006.16
27	743390.54	255997.53
28	743405.48	255993.05
29	743408.33	255990.79
30	743412.7	255987.35
31	743473.76	255965.04

Инв. № подл.	Подп. и дата	Взам. инв. №

Изм.	Кол.уч	Лист	№ док.	Подп.	Дата

454.17-ПМТ

32	743496.93	255958.08
33	743504.93	255957.09
34	743505.98	255957.02
35	743517.02	255956.25
36	743524.83	255954.02
37	743523.57	255950.44
38	743550.63	255940.69
39	743554.36	255937.56
40	743556.66	255935.63
41	743559.64	255933.13
42	743579.58	255923.64
43	743597.42	255919.83
44	743600.28	255919.86
45	743603.3	255919.88
46	743615.33	255919.99
47	743618.23	255920.62
48	743620.2	255921.05

Номер участка на плане: 27

Обозначение характерных точек границ	Координаты, м	
	X	Y
1	743579.58	255923.64
2	743559.64	255933.13
3	743560.14	255934.32
4	743580.19	255926.74

Инв. № подл.	Подп. и дата	Взам. инв. №

Изм.	Кол.уч	Лист	№док.	Подп.	Дата

454.17-ПМТ

Лист

23

Номер участка на плане: 28		
Обозначение характерных точек границ	Координаты, м	
	X	Y
1	743600.28	255919.86
2	743582.53	255925.86
3	743580.19	255926.74
4	743560.14	255934.32
5	743556.66	255935.63
6	743554.36	255937.56
7	743560.52	255935.23
8	743580.39	255927.73
9	743582.84	255926.8
10	743603.27	255919.89

Номер участка на плане: 29		
Обозначение характерных точек границ	Координаты, м	
	X	Y
1	743553.38	255927.11
2	743545.38	255928.55
3	743546.61	255931.42

Номер участка на плане: 30		
Обозначение характерных точек границ	Координаты, м	
	X	Y
1	743545.38	255928.55
2	743491.11	255947.27
3	743470.9	255954.26
4	743471.09	255954.95
5	743504.16	255945.66
6	743521.43	255945.19
7	743530.41	255942.43
8	743546.61	255931.42

Инв. № подл.	Подп. и дата	Взам. инв. №	

Изм.	Кол.уч	Лист	№ док.	Подп.	Дата

454.17-ПМТ

Лист

24

Номер участка на плане: 31

Обозначение характерных точек границ	Координаты, м	
	X	Y
1	743471.09	255954.95
2	743470.9	255954.26
3	743463.27	255956.87
4	743450.11	255961.73
5	743399.71	255981.5
6	743389.02	255985.22
7	743380.36	255990.71
8	743339.15	256002.4
9	743244.19	256034.31
10	743212.23	256045.05
11	743182.4	256055.07
12	743178.8	256056.28
13	743175.31	256057.45
14	743164.87	256060.96
15	743150.2	256065.89
16	743141.66	256068.76
17	743194.19	256052.31
18	743292.91	256019.34
19	743403.25	255985.13

Номер участка на плане: 32

Обозначение характерных точек границ	Координаты, м	
	X	Y
1	743357.2	255995.97
2	743339.15	256002.4
3	743380.36	255990.71
4	743389.02	255985.22
5	743380.13	255988.6
6	743373.74	255990.83

Инв. № подл.	Подп. и дата	Взам. инв. №

Изм.	Кол.уч.	Лист	№ док.	Подп.	Дата

454.17-ПМТ

Лист

25

Номер участка на плане: 33		
Обозначение характерных точек границ	Координаты, м	
	X	Y
1	743150.75	256054.92
2	743147.52	256056.03
3	743150.2	256065.89
4	743163	256061.59

Инв. № подл.	Подп. и дата	Взам. инв. №

Изм.	Кол.уч	Лист	№ док.	Подп.	Дата

454.17-ПМТ		Лист
		26

**Описание местоположения границ территории проекта межевания в
виде координат поворотных точек**

Площадь 61008 кв.м

Обозначение характерных точек границ	Координаты, м	
	X	Y
1	744699.93	255206.9
2	744660.84	255232.3
3	744644.5	255243
4	744610.38	255263.39
5	744588.94	255276.21
6	744474.32	255348.66
7	744467.08	255353.24
8	744454.63	255360.86
9	744403.13	255392.42
10	744377.83	255408.56
11	744332.9	255437.23
12	744307.73	255453.02
13	744243.74	255494.56
14	744146.44	255557.4
15	744126.09	255567.11
16	744089.59	255585.58
17	744084.52	255588.51
18	744076.69	255593.65
19	744068.25	255598.42
20	744062.22	255600.71
21	744042.21	255607.31
22	744027.88	255612.99
23	744025.29	255616.14
24	744009.75	255642.01
25	743994.88	255651.17
26	743915.48	255701.22
27	743897.56	255714.64
28	743887.19	255724.47

Инв. № подл.	Подп. и дата	Взам. инв. №

Изм.	Кол.уч.	Лист	№ док.	Подп.	Дата

454.17-ПМТ

Обозначение характерных точек границ	Координаты, м	
	X	Y
29	743862.97	255740.02
30	743741.09	255818.26
31	743727.01	255827.37
32	743725.6	255828.25
33	743658.94	255871.02
34	743632.42	255888.03
35	743616.67	255898.14
36	743586.25	255911.11
37	743568.81	255917.29
38	743563.18	255920.87
39	743553.38	255927.11
40	743545.38	255928.55
41	743491.11	255947.27
42	743470.9	255954.26
43	743463.27	255956.87
44	743450.11	255961.73
45	743410.71	255977.18
46	743399.71	255981.5
47	743389.02	255985.22
48	743380.13	255988.6
49	743373.74	255990.83
50	743357.2	255995.97
51	743339.15	256002.4
52	743317.87	256009.55
53	743280.82	256022
54	743267.12	256026.6
55	743253.46	256031.19
56	743239.98	256035.72
57	743203.73	256047.9
58	743163	256061.59
59	743147.77	256053.29

Инв. № подл.	Подп. и дата	Взам. инв. №

Изм.	Кол.уч	Лист	№док.	Подп.	Дата

454.17-ПМТ

Лист

28

Обозначение характерных точек границ	Координаты, м	
	X	Y
60	743130.67	256042.67
61	743125.72	256048.94
62	743134.25	256084.63
63	743160.53	256075.24
64	743250.01	256043.29
65	743254.92	256041.63
66	743272.18	256035.79
67	743273.13	256035.47
68	743328.02	256016.91
69	743361.77	256006.16
70	743405.46	255993.05
71	743412.7	255987.35
72	743473.76	255965.04
73	743496.93	255958.08
74	743504.93	255957.09
75	743517.02	255956.25
76	743524.83	255954.02
77	743523.57	255950.44
78	743550.59	255940.71
79	743554.36	255937.56
80	743560.52	255935.23
81	743580.39	255927.73
82	743582.84	255926.8
83	743603.3	255919.88
84	743615.33	255919.99
85	743620.2	255921.05
86	743644.95	255909.56
87	743651.49	255895.62
88	743732.34	255843.8
89	743731.7	255841.82
90	743741.06	255835.84

Инв. № подл.	Подп. и дата	Взам. инв. №

Изм.	Кол.уч	Лист	№ док.	Подп.	Дата

454.17-ПМТ

Лист

29

Обозначение характерных точек границ	Координаты, м	
	X	Y
91	743744.86	255833.42
92	743779.9	255811.04
93	743871.12	255752.73
94	743875.22	255750.06
95	743893.98	255737.84
96	743906.26	255730.56
97	743960.7	255700.55
98	743965.65	255697.82
99	744016.73	255669.66
100	744037.62	255657.48
101	744041.06	255656.2
102	744073.11	255644.27
103	744081.6	255649.74
104	744105.57	255617.67
105	744112.16	255613.92
106	744105.32	255602.66
107	744195.85	255545.13
108	744326.78	255461.66
109	744386.5	255423.58
110	744410.45	255408.31
111	744618.2	255275.86
112	744638.28	255263.06
113	744689.47	255230.42
114	744708.07	255218.56
115	744729.43	255205.13
116	744746.08	255209.24
117	744762.85	255237.33
118	744805.64	255308.42
119	744805.46	255318.9
120	744914.25	255499.52
121	744899.07	255508.47

Инв. № подл.	Подп. и дата	Взам. инв. №

Изм.	Кол.уч.	Лист	№ док.	Подп.	Дата

454.17-ПМТ

Лист

30

Обозначение характерных точек границ	Координаты, м	
	X	Y
122	744912.23	255536.48
123	744914.63	255542.63
124	744911.2	255549.99
125	744916.46	255558.79
126	744933.69	255549.96
127	745041.2	255765.53
128	745057.99	255803.96
129	745039.25	255811.44
130	745042.21	255818.85
131	745061.22	255811.35
132	745115.91	255951.94
133	745144.68	256026.87
134	745151.88	256046.36
135	745176.18	256054.84
136	745191.2	256048.66
137	745223.75	256050.39
138	745232.57	256054.42
139	745237.35	256036.73
140	745192.71	256034.23
141	745180.86	256022.88
142	745158.91	255993.27
143	745151.03	255974.87
144	745176.29	255963.09
145	745173.73	255955.51
146	745146.5	255963.75
147	745100.43	255843.44
148	745080.81	255793.52
149	745064.8	255754.64
150	745040.49	255698.22
151	745018.67	255650.33
152	745005.66	255622.7

Инв. № подл.	Подп. и дата	Взам. инв. №

Изм.	Кол.уч	Лист	№док.	Подп.	Дата

454.17-ПМТ

Лист

31

Обозначение характерных точек границ	Координаты, м	
	X	Y
153	744984.26	255578.34
154	744962.1	255534.34
155	744939.74	255490.73
156	744921.64	255459.81
157	744903.55	255428.91
158	744877.17	255386.48
159	744850.8	255344.06
160	744818.65	255292.57
161	744773.32	255216.95
162	744749.75	255177.64
163	744752.88	255172.78
164	744743.67	255156.14
165	744724.17	255165.52
166	744698.23	255180.22
167	744708.47	255201.25

Инв. № подл.	Подп. и дата	Взам. инв. №

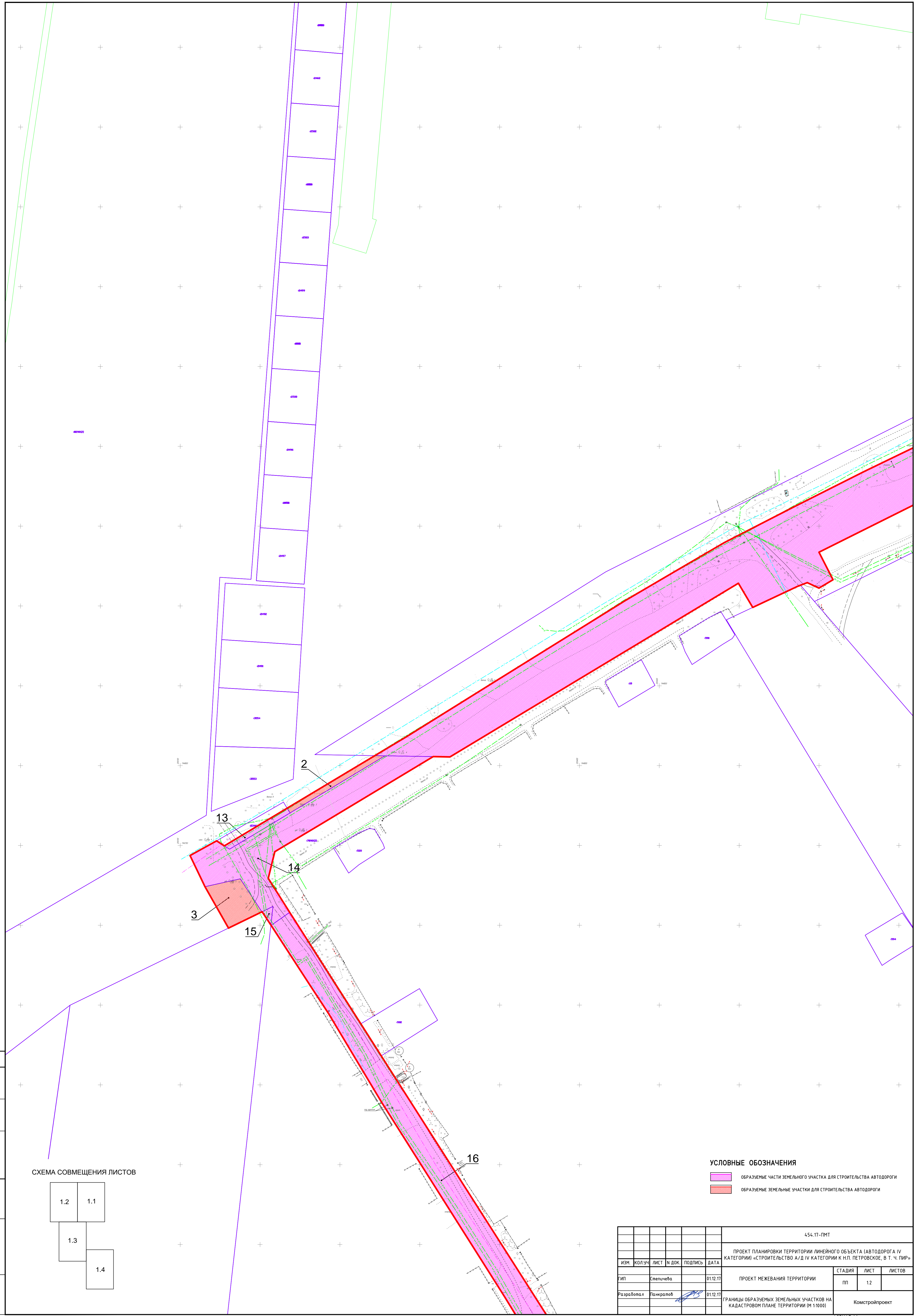
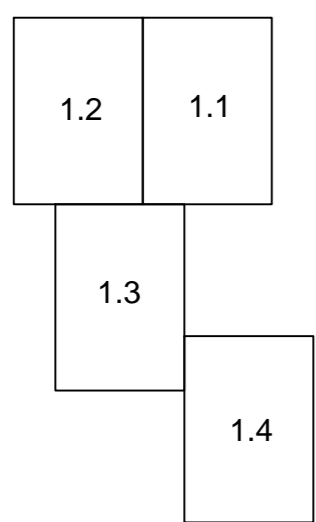
Изм.	Кол.уч	Лист	№ док.	Подп.	Дата

454.17-ПМТ				
-------------------	--	--	--	--

Лист
32

СОГЛАСОВАНО
ИВБ. ИВ. ПОДП.
ПОДП. И ДАТА
ВЗАМ. ИВБ. И

СХЕМА СОВМЕЩЕНИЯ ЛИСТОВ

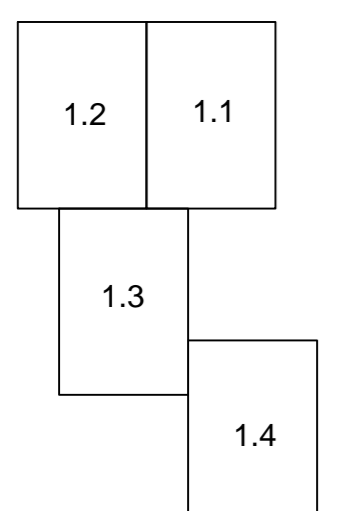


УСЛОВНЫЕ ОБОЗНАЧЕНИЯ
[Pink box] ОБРАЗЦЫ ЧАСТИ ЗЕМЕЛЬНОГО УЧАСТКА ДЛЯ СТРОИТЕЛЬСТВА АВТОДОРОГИ
[Red box] ОБРАЗЦЫ ЗЕМЕЛЬНЫЕ УЧАСТКИ ДЛЯ СТРОИТЕЛЬСТВА АВТОДОРОГИ

						454.17-ПМТ					
						ПРОЕКТ ПЛАНИРОВКИ ТЕРРИТОРИИ ЛИНЕЙНОГО ОБЪЕКТА (АВТОДОРОГА IV КАТЕГОРИИ) «СТРОИТЕЛЬСТВО А/Д IV КАТЕГОРИИ К Н.П. ПЕТРОВСКОЕ, В Т.Ч. ПИР»					
ИЗМ.	КОЛ-Ч	ЛИСТ	№ ДОК.	ПОДПИСЬ	ДАТА	ПРОЕКТ МЕЖЕВАНИЯ ТЕРРИТОРИИ			СТАДИЯ	ЛИСТ	ЛИСТОВ
ИП	Степичева				01.12.17				ПП	12	
Разработал	Панкратов				01.12.17	ГРАНИЦЫ ОБРАЗЦЫХ ЗЕМЕЛЬНЫХ УЧАСТКОВ НА КАДАСТРОВЫХ ПЛАНАХ ТЕРРИТОРИИ (М 1:1000)			Комстройпроект		



СХЕМА СОВМЕЩЕНИЯ ЛИСТОВ



УСЛОВНЫЕ ОБОЗНАЧЕНИЯ

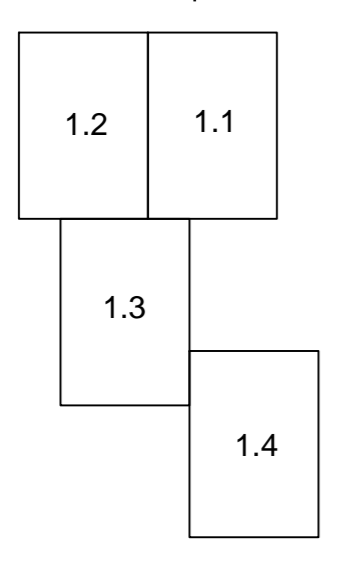
ОБРАЗЬЕМЫЕ ЧАСТИ ЗЕМЕЛЬНОГО УЧАСТКА ДЛЯ СТРОИТЕЛЬСТВА АВТОДОРОГИ
 ОБРАЗЬЕМЫЕ ЗЕМЕЛЬНЫЕ ЧАСТКИ ДЛЯ СТРОИТЕЛЬСТВА АВТОДОРОГИ

ИНВ. И ПОДЛ.	ПОДП. И ДАТА	ВЗАИМ. ИНВ. И	СОГЛАСОВАНО

454.17-ПМТ						
ПРОЕКТ ПЛАНИРОВКИ ТЕРРИТОРИИ ЛИНЕЙНОГО ОБЪЕКТА (АВТОДОРОГА IV КАТЕГОРИИ «СТРОИТЕЛЬСТВО А/Д IV КАТЕГОРИИ К Н.П. ПЕТРОВСКОЕ, В Т.Ч. ПИР»)						
ИЗМ.	КОЛ. Ч.	ЛИСТ	№ ДОК.	ПОДПИСЬ	ДАТА	СТАДИЯ
Гип	Степичева	01.12.17	ПРОЕКТ МЕЖЕВАНИЯ ТЕРРИТОРИИ	ПП	13	ЛИСТОВ
Разработал	Панкратов	01.12.17	ГРАНИЦЫ ОБРАЗЬЕМЫХ ЗЕМЕЛЬНЫХ ЧАСТКОВ НА КАДАСТРОВЫХ ПЛАНАХ ТЕРРИТОРИИ (М 1:1000)			Комстройпроект



СХЕМА СОВМЕЩЕНИЯ ЛИСТОВ



- УСЛОВНЫЕ ОБОЗНАЧЕНИЯ**
- ОБРАЗУЕМЫЕ ЧАСТИ ЗЕМЕЛЬНОГО УЧАСТКА ДЛЯ СТРОИТЕЛЬСТВА АВТОДОРОГИ
 - ОБРАЗУЕМЫЕ ЗЕМЕЛЬНЫЕ УЧАСТКИ ДЛЯ СТРОИТЕЛЬСТВА АВТОДОРОГИ

						454.17-ПМТ		
						ПРОЕКТ ПЛАНИРОВКИ ТЕРРИТОРИИ ЛИНЕЙНОГО ОБЪЕКТА (АВТОДОРОГА IV КАТЕГОРИИ «СТРОИТЕЛЬСТВО А/Д IV КАТЕГОРИИ К.Н.П. ПЕТРОВСКОЕ, В.Т.Ч. ПИР»)		
ИЗМ.	КОЛ-Ч	ЛИСТ	№ ДОК.	ПОДПИСЬ	ДАТА			
Гип	Степичева				01.12.17	ПРОЕКТ МЕЖЕВАНИЯ ТЕРРИТОРИИ		
Разработал	Панкратов				01.12.17	СТАДИЯ	ЛИСТ	ЛИСТОВ
						ПП	1.4	
						ГРАНИЦЫ ОБРАЗУЕМЫХ ЗЕМЕЛЬНЫХ УЧАСТКОВ НА КАДАСТРОВЫХ ПЛАНАХ ТЕРРИТОРИИ (М 1:1000)		
						Комстройпроект		